




Legende
 Gegenstand der FFH-Vorprüfung:
 FFH-Gebiet DE 7545-371
 "Unterlauf der Rott von Bayerbach bis zur Mündung"
 geplantes Bauvorhaben "A 94 Kirchham - Pocking"
 geplante Hochwasserretentionsflächen

1. Tektur vom 10.03.2016
 zu den Planfeststellungsunterlagen
 vom 31.05.2012

Aufgestellt:
 München, den 10.03.2016
 Peiker, Ltd. Baudirektor
 Abteilung 4

Nr.	Art der Änderung	Datum	Name

Bearbeitung:	Datum	Name
 Dr. H. M. Schober Gesellschaft für Landschaftsarchitektur mbH	bearbeitet Mai 2012	Holzmann
	gezeichnet Mai 2012	Göster
	geprüft Mai 2012	Pöllinger
	Reg. Nr.	11002 / 14058

Freistaat Bayern Autobahndirektion Südbayern <small>Seestraße 7-11, 80335 München, Tel. 089/54552-0, Fax 089/54552-200, E-Mail: poststelle@abdb.bayern.de</small>			Unterlage 12.5.1 T
			Blatt Nr. 2
			Datum Zeichen
Planfeststellung	bearbeitet		
BAB A 94 München - Pocking (A3) Neubau Kirchham - Pocking Bau-km 26+275 bis Bau-km 38+600	aufgestellt	Sachgebiet 13	Mai 2012 Steller
	geprüft	Abteilung 1	Mai 2012 Schaub
			Mai 2012 Holzl
		Lageplan FFH-Gebiet DE 7545-371 "Unterlauf der Rott von Bayerbach bis zur Mündung" Maßstab 1 : 10.000	
Aufgestellt: München, den 31.05.2012 Autobahndirektion Südbayern  Lichtenwald, Präsident			
Projekt: Geobasisdaten: © Bayerische Vermessungsverwaltung Produktum:		Datum:	