

Anschluss Blatt 6

FR Nürnberg

FR Passau

Erneuerung
BW 68 km 505+035
 Überführung der Bundesstraße
 B 8 Regensburg - Straubing
 LW= 2x26.50m, LH= 4.70m,
 B= 14.30m, Kr = 73.59gon

km 505+019.746
 H = 80000.000 m
 T = 136.000 m
 f = 0.116 m




km 505+328.978

BW 69 km 505+413
 Überführung des öFW
 Sarching - Wolfskofen
 LW= 2 x 21.50m, LH= 4.82m,
 B= 6.00m, Kr = 100gon

S = 0,22 %
 L = 1243,75 m

S = 0,12 %
 L = 309,23 m


S = 0,03 %
 L = 1671,02 m



315,00 m ü. NN

Gradiente	330,82	330,51	330,40	330,29	330,18	330,07	329,99	329,94	329,92	329,91	329,92	329,96	330,02	330,08	330,14	330,18	330,19	330,20	330,22	330,23	330,25	330,26	330,28	330,29	330,31	330,33	330,34	330,36	330,37	330,39	330,40	330,42	330,43	330,45	330,47	330,48	330,50	330,51
Gelände Links	330,51	330,26	330,15	329,69	329,81	329,74	329,75	329,23	329,78	329,87	329,75	329,83	329,71	329,86	329,80	329,17	329,83	329,83	329,24	329,05	329,41	329,32	329,29	329,46	329,62	329,77	329,56	329,36	329,36	329,00	329,50	329,42	329,43	329,45	329,47	329,48	329,50	329,51
Gelände Rechts	330,72	330,71	330,61	330,23	330,08	330,18	330,24	330,42	335,96	330,08	329,60	329,16	329,12	329,07	329,13	329,29	329,46	329,62	329,77	329,56	329,36	329,36	329,29	329,46	329,62	329,77	329,56	329,36	329,36	329,00	329,50	329,42	329,43	329,45	329,47	329,48	329,50	329,51
Station	650,00	700,00	750,00	800,00	850,00	900,00	950,00	0,00	19,75	50,00	100,00	150,00	200,00	250,00	300,00	328,98	350,00	400,00	450,00	500,00	550,00	600,00	650,00	700,00	750,00	800,00	850,00	900,00	950,00	0,00	50,00	100,00	150,00	200,00	250,00	300,00	350,00	400,00
Km	505+000										505+500										506+000																	

Ende der Planfeststellung
 Bau-km 506+300 =
 Betr.-km 506.300



Rechtskurve
 Krümmung
 M = 1000/R (cm)
 Linkskurve

Querneigung
 FR Nürnberg
 FR Passau
 M = 1 : 20
 - - - linker Fahrbahnrand
 - - - rechter Fahrbahnrand

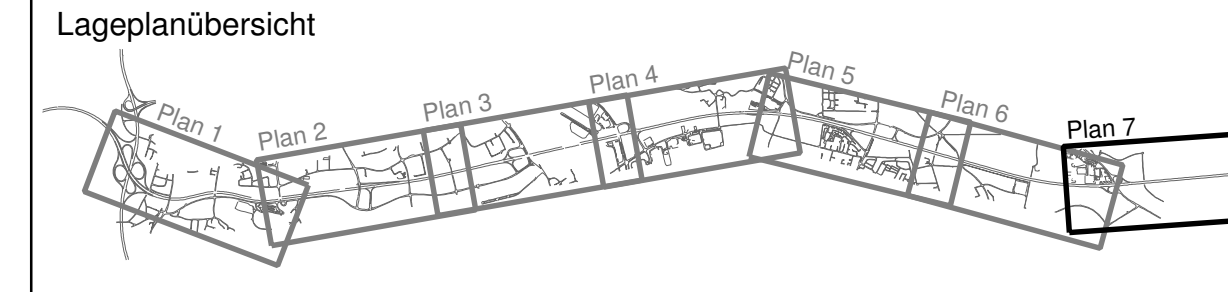
Zeichenerklärung

Planung-Verkehr
 Die Steigungen sind 10-fach überhöht dargestellt!

Planung-Lärmschutz

Bestand-Lärmschutz

Topographie



Autobahndirektion Südbayern
 Dienststelle Regensburg

Alemannenstraße 9
 93053 Regensburg

Tel. 0941 69856-02, Fax 0941 69856-499, E-Mail: poststelle.regensburg@abdsb.bayern.de

bearbeitet: R 42 Juli 2014 Heil
 gezeichnet: R 475 Juli 2014 Herda
 geprüft: R 4 Juli 2014 Häusler

PSP Nr.: B015 AB490320.00 EB.10
 PSP Bez.: A3 BP GA AK Regensburg-Rosenhof
 Dateiname: U6-1_HP_BAB

Nr.	Art der Änderung	Datum	Zeichen

FESTSTELLUNGSENTWURF

Straßenbauverwaltung
 Freistaat Bayern

Straße / Abschn.-Nr. / Station: A 3_1020_0,033 - A 3_1120_1,264
 PROJIS-Nr.: 09.00010.010

Unterlage / Blatt-Nr.: 6.1 / 7
 Höhenpläne BAB
 504+650 - 506+400
 Maßstab: 1 : 2000 / 200

A3 Nürnberg - Passau
 6-streifiger Ausbau von AK Regensburg bis AS Rosenhof
 Betr.-km 491,640 bis 506,300

aufgestellt:
 Autobahndirektion Südbayern,
 Dienststelle Regensburg

Festgestellt nach § 17 FStrG
 gemäß Beschluss vom 27.04.2017
 3122 - 4354.1, A 3 - 25
 Regensburg, 27.04.2017
 Regierung der Oberpfalz

Postdatum: 21.07.2014
 Geobasisdaten © Bayerische Vermessungsverwaltung