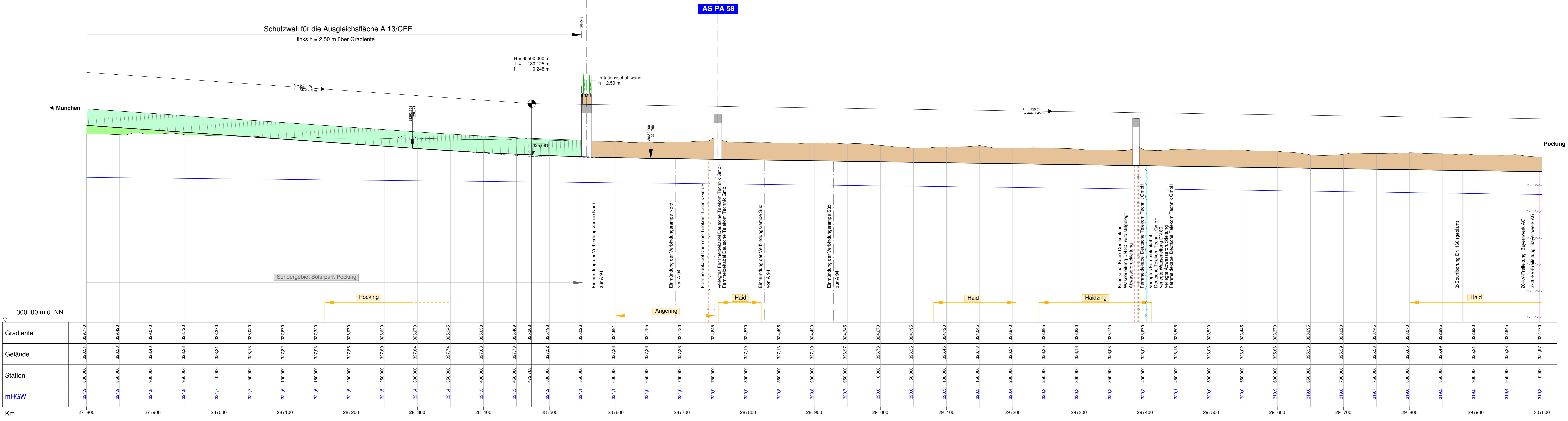


Zeichenerklärung	
	Tangentenschnittpunkt mit Steigungsangaben
	Hoch- bzw. Tiefpunkt
	Gradiente
	bestehendes Gelände
	bestehende Fahrbahn
	Damm
	Einschnitt
	Lärmschutzwand
	Irritationschutzwand
	mHGW = Grundwassergleichen
	Pockingr. Höhe + 1 m bei Mittelwasserstand

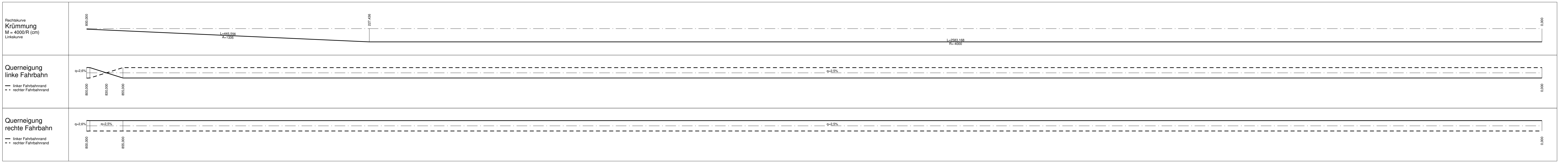
K 28/1
 Überführung eines öffentlichen Feld- und Waldweges mit begleitendem Pflanzstreifen
 Bau-km == 28 + 555,989 m
 B.zw.Gel. == 15,60 m
 LW L == 45,00 m
 LH == 4,70 m
 Kr.z == 98,744 gon

K 28/2
 Überführung der Kreisstraße PA 58 Angering - Bundesstraße 12
 Bau-km == 28 + 754,162 m
 B.zw.Gel. == 11,60 m
 LW L == 45,00 m
 LH == 4,70 m
 Kr.z == 94,116 gon

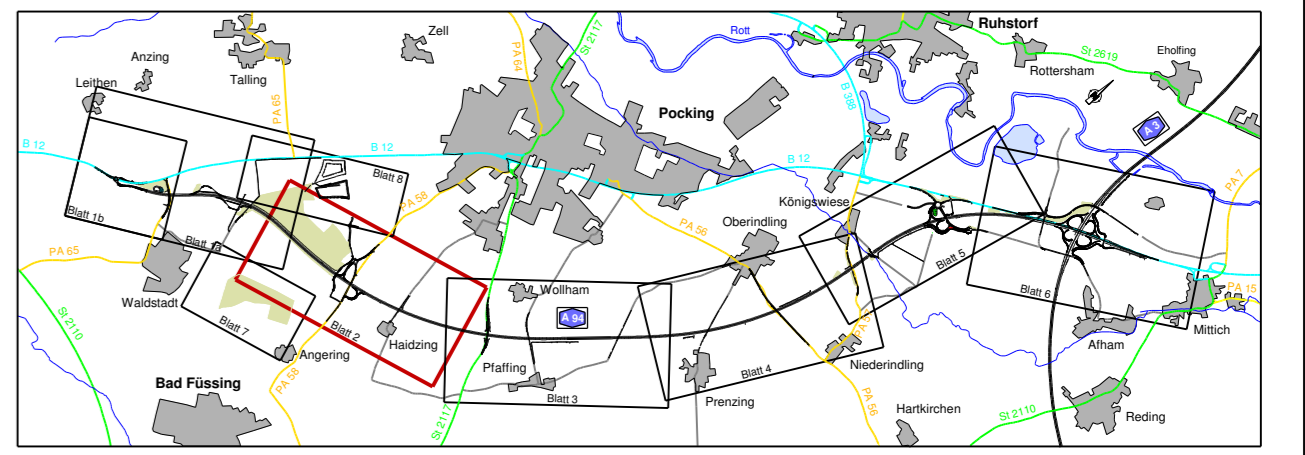
K 29/1
 Überführung der GVS Haizinger Straße
 Bau-km == 29 + 386,369 m
 B.zw.Gel. == 10,10 m
 LW L == 45,00 m
 LH == 4,70 m
 Kr.z == 87,465 gon



Km	27+800	27+900	28+000	28+100	28+200	28+300	28+400	28+500	28+600	28+700	28+800	28+900	29+000	29+100	29+200	29+300	29+400	29+500	29+600	29+700	29+800	29+900	30+000	
Gradiente	328,51	329,770	329,420	329,070	328,720	328,370	328,020	327,670	327,320	326,970	326,620	326,270	325,920	325,570	325,220	324,870	324,520	324,170	323,820	323,470	323,120	322,770	322,420	322,070
Gelände	328,51	328,38	328,46	328,33	328,20	328,07	327,94	327,81	327,68	327,55	327,42	327,29	327,16	327,03	326,90	326,77	326,64	326,51	326,38	326,25	326,12	325,99	325,86	325,73
Station	800,000	850,000	900,000	950,000	1000,000	1050,000	1100,000	1150,000	1200,000	1250,000	1300,000	1350,000	1400,000	1450,000	1500,000	1550,000	1600,000	1650,000	1700,000	1750,000	1800,000	1850,000	1900,000	1950,000
mHGW	321,9	321,9	321,8	321,8	321,7	321,7	321,6	321,6	321,5	321,5	321,4	321,4	321,3	321,3	321,2	321,2	321,1	321,1	321,0	321,0	320,9	320,9	320,8	320,8



1. Tektur vom 10.03.2012
 zu den Planfeststellungsunterlagen vom 31.05.2012
 Aufgestellt: München, den 10.03.2012
 Prof. Dr. Bauwörter



Nr.	Art der Änderung	Datum	Name

Freistaat Bayern Autobahndirektion Südbayern				Unterlage	8
Siedlerstraße 7-11, 80335 München, Tel. 089-54523-0, Fax 089-54523-200, E-Mail: poststelle@abdn.suedbayern.de		Blatt Nr.		27	Zwischen
Planfeststellung		bearbeitet	gezeichnet	Ma 12	Hirsch/Wachinger
A 94 München - Pocking (A 3) Neubau Kirchham - Pocking Bau-km 26+275 bis Bau-km 30+600		aufgestellt	Referat 412	Ma 12	Dr. Wachter
		geprüft	Sachgebiet 41	Ma 12	Kamschke
		geprüft	Abteilung 4	Ma 12	Pfiker
Aufgestellt: München, 31.05.2012 Autobahndirektion Südbayern Lichtenwald, Präsident		Höhenplan Bau-km 27+800 bis Bau-km 30+000 Maßstab 1 : 2000/200			
Projekt: <small>© Bayerische Vermessungsverwaltung (Entwurf der Pläne ist Eigentumsrechtlich geschützt)</small>		Datei: <small> </small>			